



**EXTRAS DE CARTE FUNCİARĂ
PENTRU INFORMARE**

Carte Funciară Nr. 34618 Predesti

Cod verificare
100096102652



A. Partea I. Descrierea imobilului

TEREN Extravilan

Adresa: Jud. Dolj, T135, P106/1

Nr. Crt	Nr. cadastral Nr. topografic	Suprafața* (mp)	Observații / Referințe
A1	34618	4.300	Teren neimprejmuit;

B. Partea II. Proprietari și acte

Înscrieri privitoare la dreptul de proprietate și alte drepturi reale	Referințe
22168 / 29/01/2021	
Registrul Cadastral al Imobilelor ; Act Normativ lg.7/1996 emis de Parlamentul Romaniei;	
B1	Se înființează cartea funciara a imobilului 34618 ca urmare a finalizarii înregistrării sistematice. Imobilul se găsește în registrul cadastral al imobilelor sub numărul 2257.
Act Administrativ nr. LEGE 7, din 13/03/1996 emis de PARLAMENTUL;	
B2	Înscrierea provizorie, drept de PROPRIETATE, dobândit prin Lege, cota actuala 1/1
1) UAT PREDESTI , CIF:4554041, PROPRIETAR NEIDENTIFICAT	

C. Partea III. SARCINI .

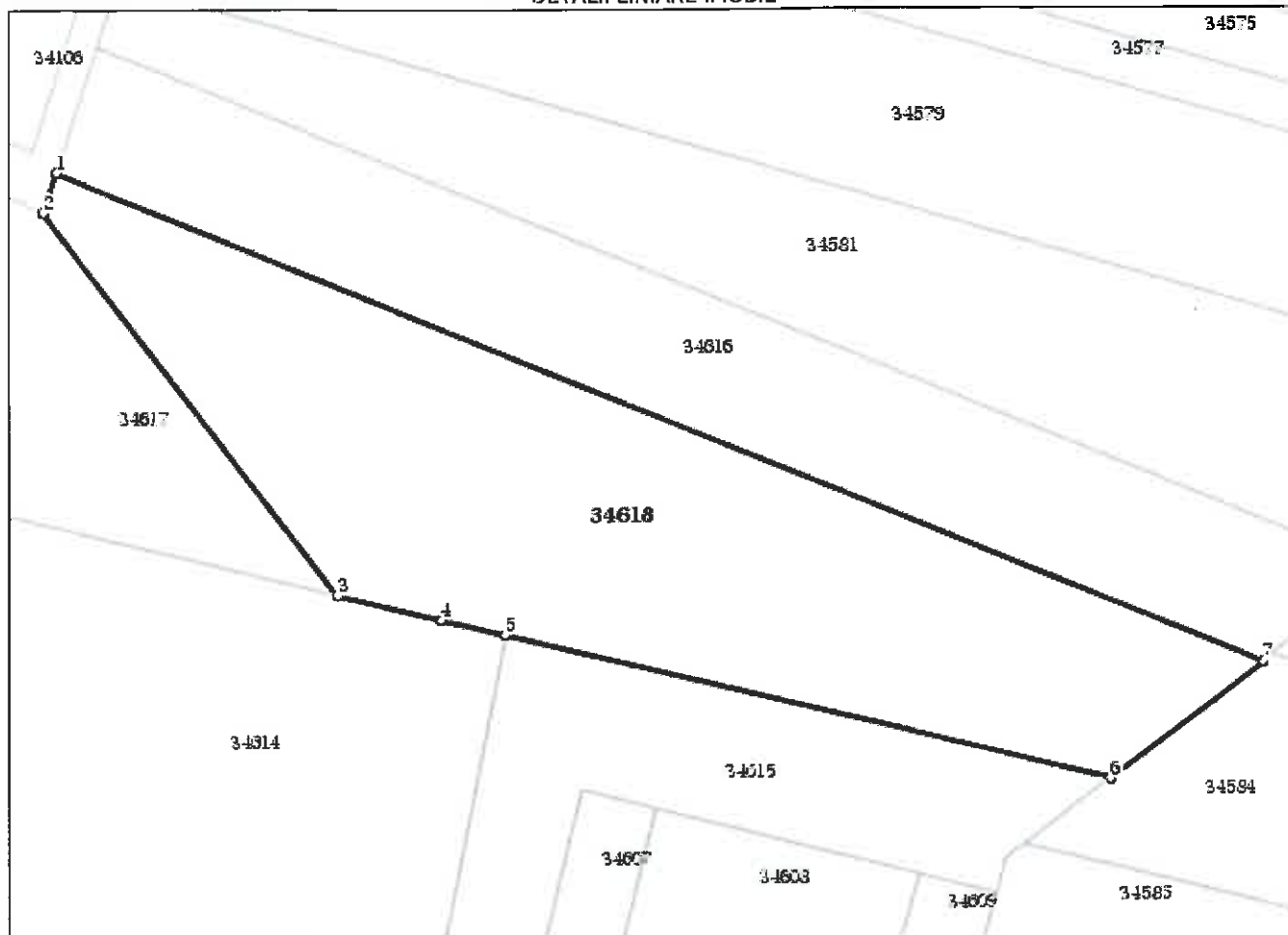
Înscrieri privind dezmembrămintele dreptului de proprietate, drepturi reale de garanție și sarcini	Referințe
NU SUNT	

Anexa Nr. 1 La Partea I**Teren**

Nr cadastral	Suprafața (mp)*	Observații / Referințe
34618	4.300	

* Suprafața este determinată în planul de proiecție Stereo 70.

DETALII LINIARE IMOBIL

**Date referitoare la teren**

Nr Crt	Categorie folosință	Intra vilan	Suprafața (mp)	Tarla	Parcelă	Nr. topo	Observații / Referințe
1	arabil	NU	4.300	135	106/1	-	

Lungime Segmente

1) Valorile lungimilor segmentelor sunt obținute din proiecție în plan.

Punct început	X / Y	Punct sfârșit	X / Y	Lungime segment (** (m)
1	387.061,366 318.097,709	2	387.059,631 318.092,452	5.536
2	387.059,631 318.092,452	3	387.098,089 318.042,679	62.9
3	387.098,089 318.042,679	4	387.111,575 318.039,444	13.869
4	387.111,575 318.039,444	5	387.119,87 318.037,454	8.53

Punct început	X / Y	Punct sfârșit	X / Y	Lungime segment (** (m))
5	387.119,87 318.037,454	6	387.198,659 318.018,557	81.024
6	387.198,659 318.018,557	7	387.218,584 318.033,748	25.056
7	387.218,584 318.033,748	1	387.061,366 318.097,709	169.73

** Lungimile segmentelor sunt determinate în planul de proiecție Stereo 70 și sunt rotunjite la 1 milimetru.

*** Distanța dintre puncte este formată din segmente cumulate ce sunt mai mici decât valoarea 1 milimetru.

Certific că prezentul extras corespunde cu pozițiile în vigoare din cartea funciară originală, păstrată de acest birou.

Prezentul extras de carte funciară este valabil la autentificarea de către notarul public a actelor juridice prin care se sting drepturile reale precum și pentru dezbateră succesiunilor, iar informațiile prezentate sunt susceptibile de orice modificare, în condițiile legii.

S-a achitat tariful de 0 RON, -, pentru serviciul de publicitate imobiliară cu codul nr. CadGen_Recep_Inscr.

Data soluționării,
29-01-2021

Data eliberării,


____/____/____

Asistent Registrator,
Luciana-Georgiana CHIMOIU

(parafa și semnătura)

Referent,

(parafa și semnătura)





Oficiul de Cadastru și Publicitate Imobiliară DOJ
Biroul de Cadastru și Publicitate Imobiliară Craiova

Localitate: Craiova, Str. Nicolaescu Plopsor nr.4, cod postal 200733, Tel.0251414286 Fax.0251418018

Nr.cerere	22168
Ziua	29
Luna	01
Anul	2021

Extras de Plan Cadastral de Carte Funciară
pentru
Imobil număr cadastral 34618 / UAT Predesti

TEREN extravilan

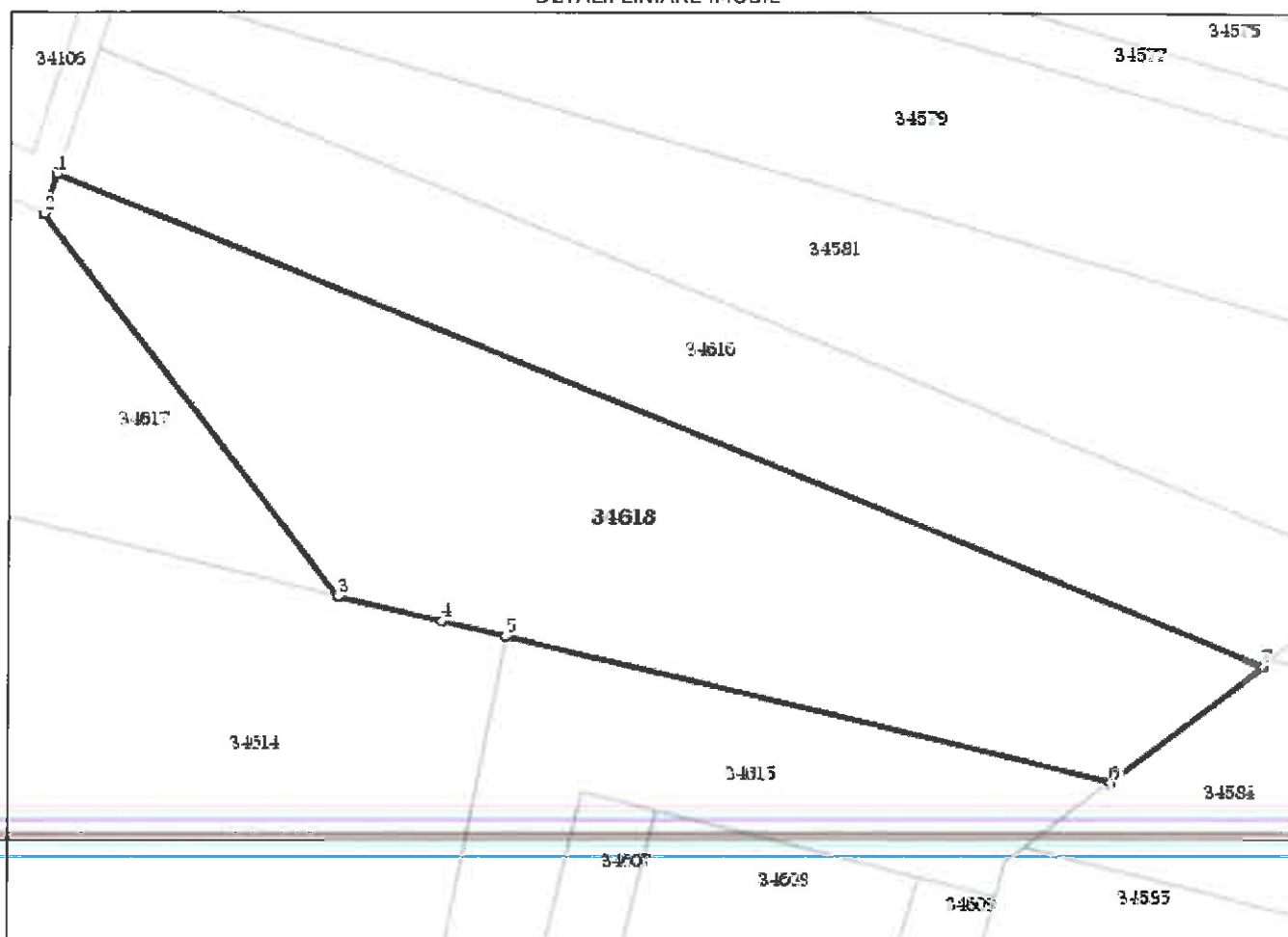
Adresa: Jud. Dolj, T135, P106/1

Comuna/Oraș/Municipiu: Predesti

Nr. cadastral	Suprafața	Observații / Referințe
34618	4300	

* Suprafața este determinată în planul de proiecție Stereo 70.

DETALII LINIARE IMOBIL



**Incadrare in zonă
scara 1:1000**



Date referitoare la teren

Crt	Categoria de folosință	Intra vilan	Suprafața (mp)	Tarla	Parcelă	Observații / Referințe
1	arabil	NU	4.300	135	106/1	
	TOTAL:		4.300			

Date referitoare la construcții

Crt	Numar	Destinație construcție	Supraf. (mp)	Situație juridică	Observații / Referințe
Imobilul nu are in componență construcții					

Lungime Segmente**1) Valorile lungimilor segmentelor sunt obținute din proiecție în plan.**

Punct început	X / Y	Punct sfârșit	X / Y	Lungime segment (" (m)
1	387.061,366 318.097,709	2	387.059,631 318.092,452	5.536
2	387.059,631 318.092,452	3	387.098,089 318.042,679	62.9
3	387.098,089 318.042,679	4	387.111,575 318.039,444	13.869
4	387.111,575 318.039,444	5	387.119,87 318.037,454	8.53
5	387.119,87 318.037,454	6	387.198,659 318.018,557	81.024
6	387.198,659 318.018,557	7	387.218,584 318.033,748	25.056
7	387.218,584 318.033,748	1	387.061,366 318.097,709	169.73

** Lungimile segmentelor sunt determinate în planul de proiecție Stereo 70 și sunt rotunjite la 1 milimetru.

*** Distanța dintre puncte este formată din segmente cumulate ce sunt mai mici decât valoarea 1 milimetru.

Certific că informațiile din prezentul extras sunt conforme cu datele din planul cadastral de carte funciară al OCPI DOLJ la data: 16-02-2021

Situația prezentată poate face obiectul unor modificări ulterioare, în condițiile Legii cadastrului și publicității imobiliare nr. 7/1996, republicată.

Consilier/Inspector de specialitate,

Andreea EPURE

