



## EXTRAS DE CARTE FUNCİARĂ PENTRU INFORMARE

Carte Funciară Nr. 33906 Predesti

### A. Partea I. Descrierea imobilului

**TEREN** Extravilan

**Adresa:** Jud. Dolj, T27, P243/3

Nr. Crt	Nr. cadastral Nr. topografic	Suprafața* (mp)	Observații / Referințe
A1	33906	3.709	Teren neimpregmuit;

### B. Partea II. Proprietari și acte

Înscrieri privitoare la dreptul de proprietate și alte drepturi reale	Referințe
<b>20341 / 28/01/2021</b>	
Registrul Cadastral al Imobilelor ; Act Normativ lg.7/1996 emis de Parlamentul Romaniei;	
B1	Se înființeaza cartea funciara a imobilului 33906 ca urmare a finalizarii înregistrării sistematice. Imobilul se găsește în registrul cadastral al imobilelor sub numărul 1884.
Act Administrativ nr. LEGE 7, din 13/03/1996 emis de PARLAMENTUL;	
B2	Înscrierea provizorie, drept de PROPRIETATE, dobândit prin Lege, cota actuala 1/1
1) <b>UAT PREDESTI</b> , CIF:4554041, PROPRIETAR NEIDENTIFICAT	

### C. Partea III. SARCINI .

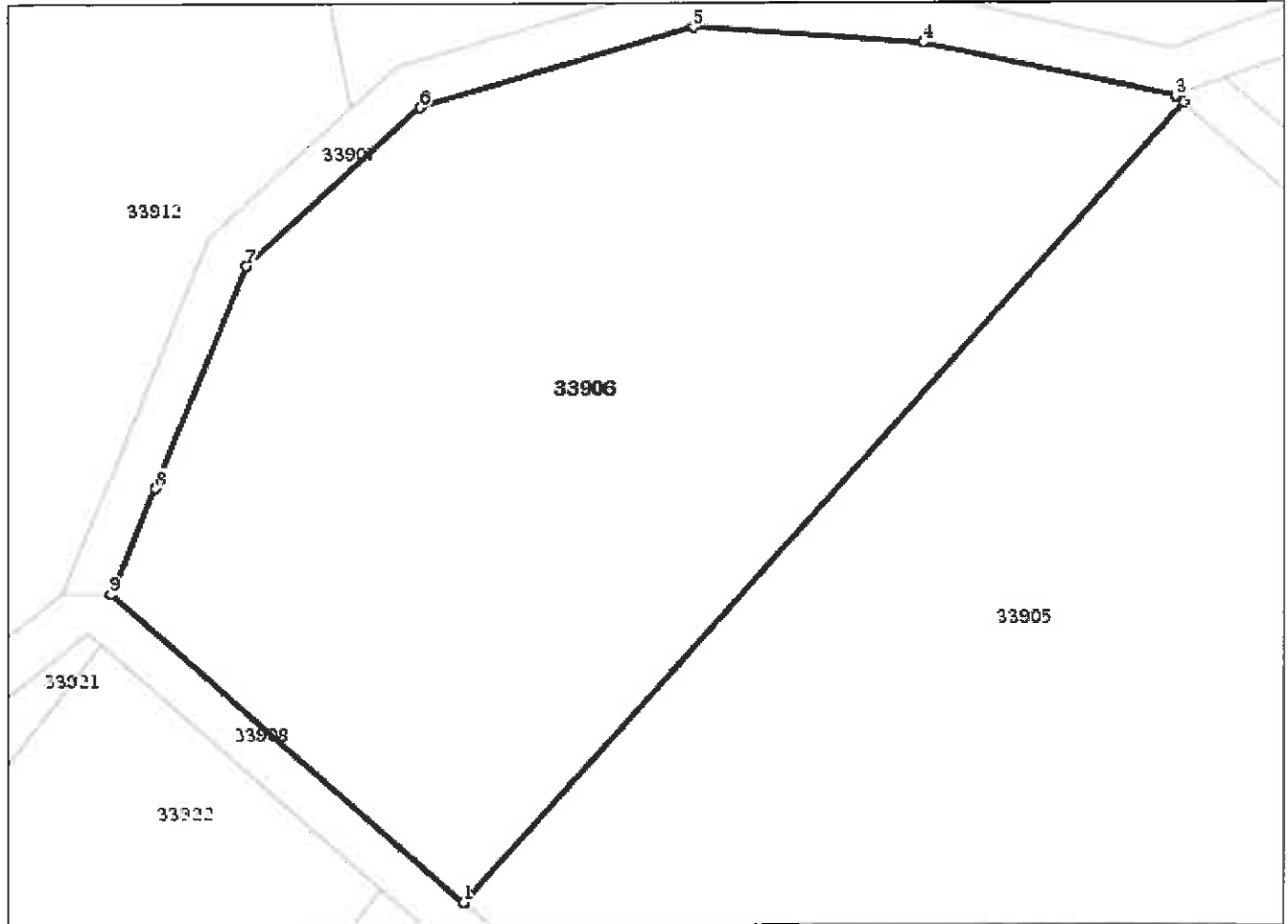
Înscrieri privind dezmembrămintele dreptului de proprietate, drepturi reale de garanție și sarcini	Referințe
NU SUNT	

**Anexa Nr. 1 La Partea I****Teren**

Nr cadastral	Suprafața (mp)*	Observații / Referințe
33906	3.709	

\* Suprafața este determinată în planul de proiecție Stereo 70.

## DETALII LINIARE IMOBIL

**Date referitoare la teren**


Nr Crt	Categorie folosință	Intra vilan	Suprafața (mp)	Tarla	Parcelă	Nr. topo	Observații / Referințe
1	pasune	NU	3.709	27	243/3	-	

**Lungime-Segmente**

1) Valorile lungimilor segmentelor sunt obținute din protecție în plan.

Punct început	X / Y	Punct sfârșit	X / Y	Lungime segment (** (m)
1	387.154,553 323.067,17	2	387.217,305 323.136,564	93.559
2	387.217,305 323.136,564	3	387.216,61 323.137,145	0.906
3	387.216,61 323.137,145	4	387.194,598 323.141,8	22.499
4	387.194,598 323.141,8	5	387.174,602 323.143,168	20.043







**Oficiul de Cadastru și Publicitate Imobiliară DOLJ**  
**Biroul de Cadastru și Publicitate Imobiliară Craiova**

Localitate: Craiova, Str. Nicolaescu Plopsor nr.4, cod postal 200733, Tel.0251414286 Fax.0251418018

Nr.cerere	20341
Ziua	28
Luna	01
Anul	2021

**Extras de Plan Cadastral de Carte Funciară**  
**pentru**  
**Imobil număr cadastral 33906 / UAT Predesti**

**TEREN** extravilan

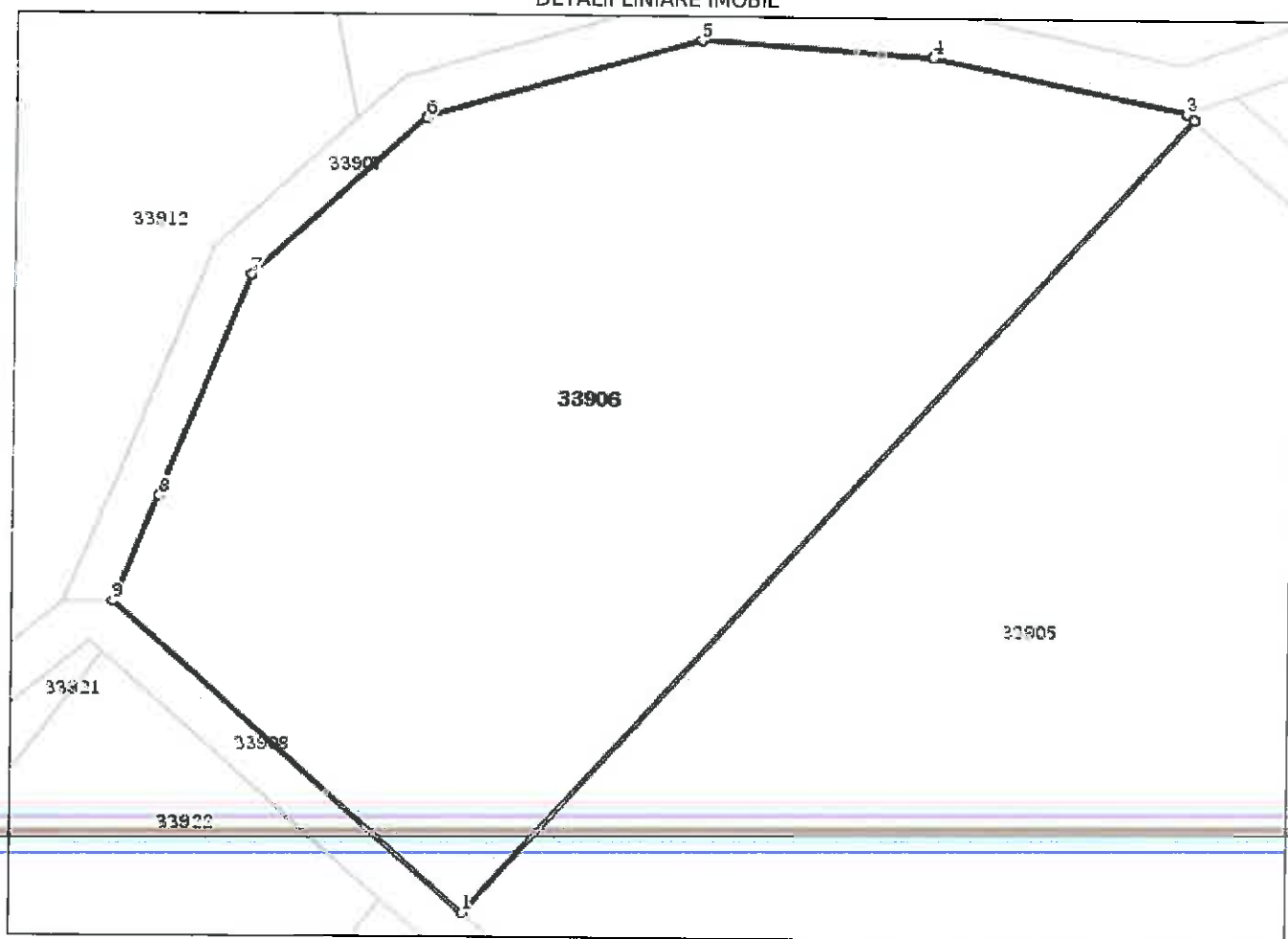
**Adresa:** Jud. Dolj, T27, P243/3

Comuna/Oraș/Municipiu: Predesti

Nr. cadastral	Suprafața	Observații / Referințe
33906	3709	

\* Suprafața este determinată în planul de proiecție Stereo 70.

DETALII LINIARE IMOBIL



**Incadrare in zonă**  
**scara 1:1000**



**Date referitoare la teren**

Crt	Categoria de folosință	Intra vilan	Suprafața (mp)	Tarla	Parcelă	Observații / Referințe
1	pasune	NU	3.709	27	243/3	
	<b>TOTAL:</b>		<b>3.709</b>			

**Date referitoare la construcții**

Crt	Numar	Destinație construcție	Supraf. (mp)	Situație juridică	Observații / Referințe
Imobilul nu are in componență construcții					

**Lungime Segmente****1) Valorile lungimilor segmentelor sunt obținute din proiecție în plan.**

Punct început	X / Y	Punct sfârșit	X / Y	Lungime segment (" (m)
1	387.154,553 323.067,17	2	387.217,305 323.136,564	93.559
2	387.217,305 323.136,564	3	387.216,61 323.137,145	0.906
3	387.216,61 323.137,145	4	387.194,598 323.141,8	22.499
4	387.194,598 323.141,8	5	387.174,602 323.143,168	20.043
5	387.174,602 323.143,168	6	387.150,776 323.136,302	24.796
6	387.150,776 323.136,302	7	387.135,725 323.122,604	20.351
7	387.135,725 323.122,604	8	387.127,757 323.103,33	20.856
8	387.127,757 323.103,33	9	387.123,903 323.094,071	10.029
9	387.123,903 323.094,071	1	387.154,553 323.067,17	40.781

\*\* Lungimile segmentelor sunt determinate în planul de proiecție Stereo 70 și sunt rotunjite la 1 milimetru.

\*\*\* Distanța dintre puncte este formată din segmente cumulate ce sunt mai mici decât valoarea 1 milimetru.

Certific că informațiile din prezentul extras sunt conforme cu datele din planul cadastral de carte funciară al OCPI DOLJ la data: 16-02-2021

Situația prezentată poate face obiectul unor modificări ulterioare, în condițiile Legii cadastrului și publicității imobiliare nr. 7/1996, republicată.

Consilier/Inspector de specialitate,

**Andreea EPURE**

