



EXTRAS DE CARTE FUNCİARĂ PENTRU INFORMARE

Carte Funciară Nr. 33889 Predesti

A. Partea I. Descrierea imobilului

TEREN Extravilan

Adresa: Jud. Dolj, T10, P115

Nr. Crt	Nr. cadastral Nr. topografic	Suprafața* (mp)	Observații / Referințe
A1	33889	18.575	Teren neimprejmuț;

B. Partea II. Proprietari și acte

Înscrieri privitoare la dreptul de proprietate și alte drepturi reale	Referințe	
20319 / 28/01/2021		
Registrul Cadastral al Imobilelor ; Act Normativ Ig.7/1996 emis de Parlamentul României;		
B1	Se înființează cartea funciara a imobilului 33889 ca urmare a finalizării înregistrării sistematice. Imobilul se găsește în registrul cadastral al imobilelor sub numărul 2273.	A1
Act Administrativ nr. LEGE 7, din 13/03/1996 emis de PARLAMENTUL;		
B2	Înscrierea provizorie, drept de PROPRIETATE, dobândit prin Lege, cota actuală 1/1	A1
1) UAT PREDESTI , CIF:4554041, PROPRIETAR NEIDENTIFICAT		

C. Partea III. SARCINI .

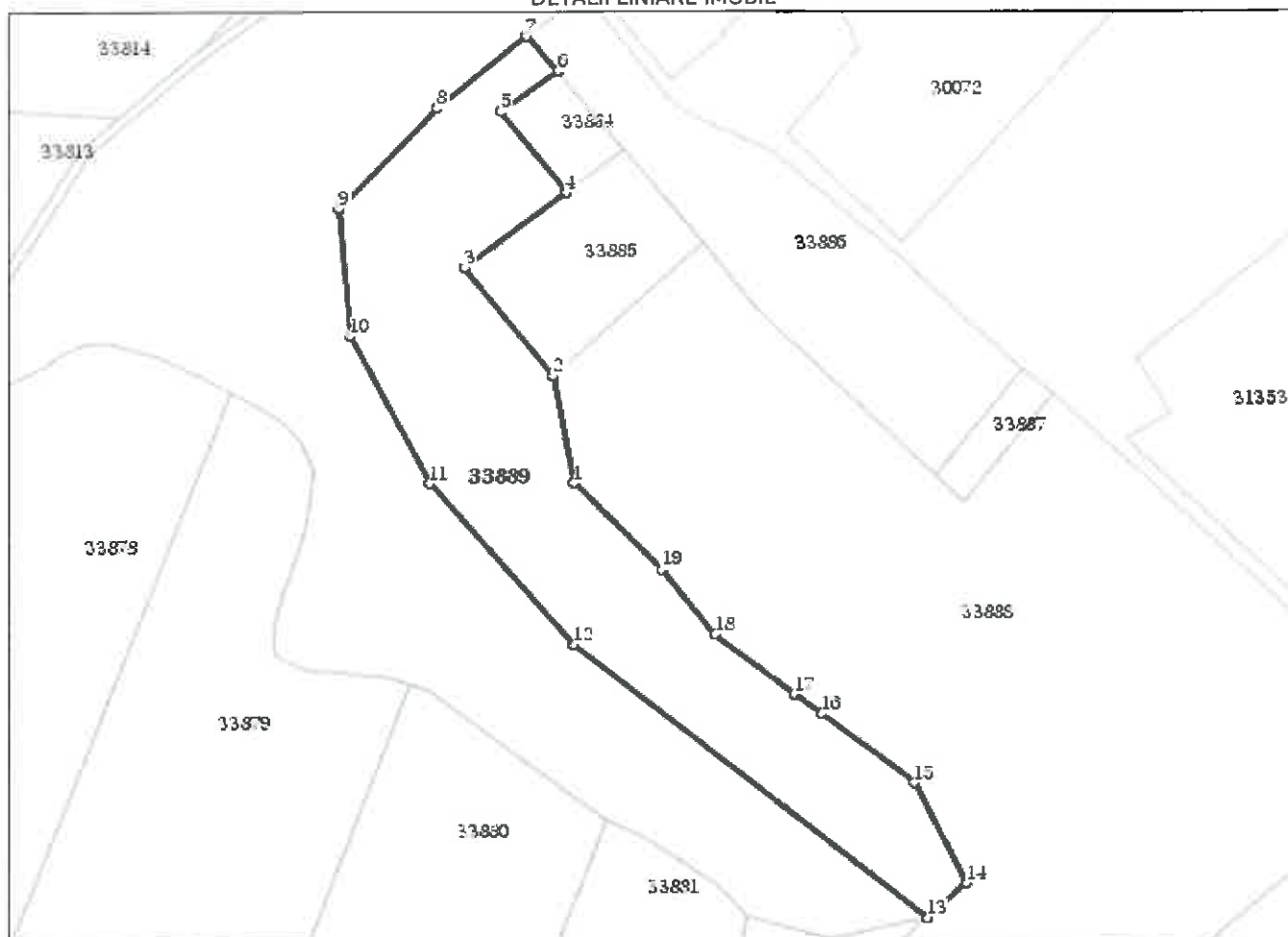
Înscrieri privind dezmembrămintele dreptului de proprietate, drepturi reale de garanție și sarcini	Referințe
NU SUNT	

Anexa Nr. 1 La Partea I**Teren**

Nr cadastral	Suprafața (mp)*	Observații / Referințe
33889	18.575	

* Suprafața este determinată în planul de proiecție Stereo 70.

DETALII LINIARE IMOBIL

**Date referitoare la teren**

Nr Crt	Categorie folosință	Intra vilan	Suprafața (mp)	Tarla	Parcelă	Nr. topo	Observații / Referințe
1	padure	NU	18.575	10	115	-	

Lungime Segmente

1) Valorile lungimilor segmentelor sunt obținute din proiecție în plan.

Punct început	X / Y	Punct sfârșit	X / Y	Lungime segment (m)
1	386.564,893 323.742,296	2	386.557,113 323.783,968	42.392
2	386.557,113 323.783,968	3	386.522,716 323.826,18	54.452
3	386.522,716 323.826,18	4	386.562,234 323.855,165	49.008
4	386.562,234 323.855,165	5	386.536,701 323.886,49	40.413

Punct început	X / Y	Punct sfârșit	X / Y	Lungime segment (m)
5	386.536,701 323.886,49	6	386.558,838 323.902,079	27.075
6	386.558,838 323.902,079	7	386.546,646 323.915,66	18.251
7	386.546,646 323.915,66	8	386.511,869 323.887,946	44.469
8	386.511,869 323.887,946	9	386.473,713 323.848,983	54.534
9	386.473,713 323.848,983	10	386.477,932 323.799,593	49.57
10	386.477,932 323.799,593	11	386.509,057 323.742,393	65.12
11	386.509,057 323.742,393	12	386.565,012 323.679,425	84.237
12	386.565,012 323.679,425	13	386.703,115 323.572,399	174.72
13	386.703,115 323.572,399	14	386.718,001 323.585,762	20.004
14	386.718,001 323.585,762	15	386.697,684 323.624,855	44.057
15	386.697,684 323.624,855	16	386.661,595 323.651,854	45.071
16	386.661,595 323.651,854	17	386.650,966 323.659,805	13.274
17	386.650,966 323.659,805	18	386.620,139 323.683,0	38.579
18	386.620,139 323.683,0	19	386.599,318 323.708,554	32.962
19	386.599,318 323.708,554	1	386.564,893 323.742,296	48.204

** Lungimile segmentelor sunt determinate în planul de proiecție Stereo 70 și sunt rotunjite la 1 milimetru.

*** Distanța dintre puncte este formată din segmente cumulate ce sunt mai mici decât valoarea 1 milimetru.

Certific că prezentul extras corespunde cu pozițiile în vigoare din cartea funciară originală, păstrată de acest birou.

Prezentul extras de carte funciară este valabil la autentificarea de către notarul public a actelor juridice prin care se sting drepturile reale precum și pentru dezbaterea succesiunilor, iar informațiile prezentate sunt susceptibile de orice modificare, în condițiile legii.

S-a achitat tariful de 0 RON, -, pentru serviciul de publicitate imobiliară cu codul nr. CadGen_Recep_Inscr.

Data soluționării,
28-01-2021

Asistent Registrator,
Camelia FLOREA


Referent,

Data eliberării,

__/__/__

(parafa și semnătura)

(parafa și semnătura)





Oficiul de Cadastru și Publicitate Imobiliară DOLJ
Biroul de Cadastru și Publicitate Imobiliară Craiova

Localitate: Craiova, Str. Nicolaescu Plopsor nr.4, cod postal 200733, Tel.0251414286 Fax.0251418018

Nr.cerere	20319
Ziua	28
Luna	01
Anul	2021

Extras de Plan Cadastral de Carte Funciară
pentru
Imobil număr cadastral 33889 / UAT Predesti

TEREN extravilan

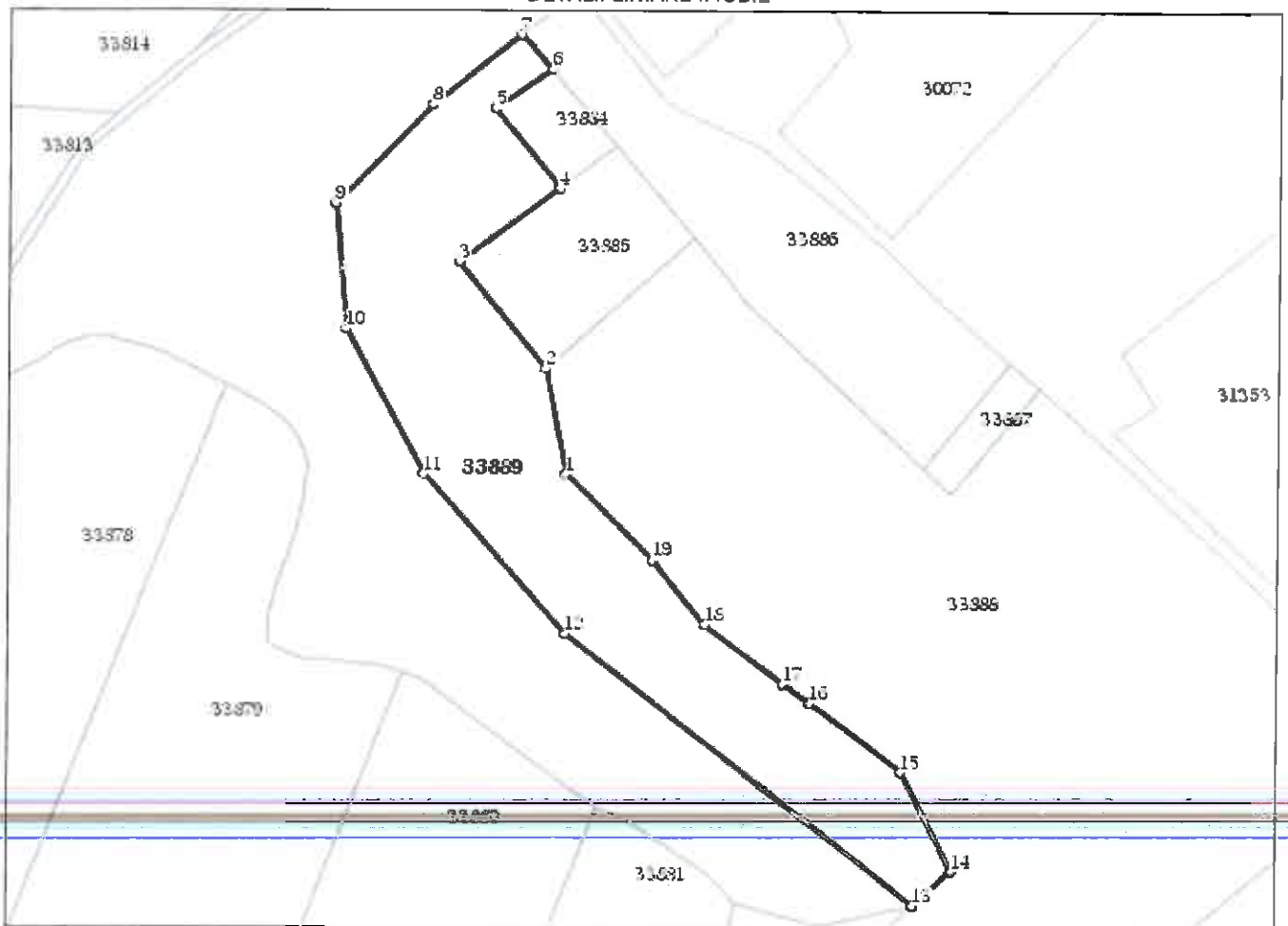
Adresa: Jud. Dolj, T10, P115

Comuna/Oraș/Municipiu: Predesti

Nr. cadastral	Suprafața	Observații / Referințe
33889	18575	

* Suprafața este determinată în planul de proiecție Stereo 70.

DETALII LINIARE IMOBIL



**Incadrare in zonă
scara 1:5000**



Date referitoare la teren

Crt	Categoria de folosință	Intra vilan	Suprafața (mp)	Tarla	Parcelă	Observații / Referințe
1	padure	NU	18.575	10	115	
	TOTAL:		18.575			

Date referitoare la construcții

Crt	Numar	Destinație construcție	Supraf. (mp)	Situație juridică	Observații / Referințe
Imobilul nu are in componență construcții					

Lungime Segmente

1) Valorile lungimilor segmentelor sunt obtinute din proiectie în plan.

Punct început	X / Y	Punct sfârșit	X / Y	Lungime segment (" (m)
1	386.564,893 323.742,296	2	386.557,113 323.783,968	42.392
2	386.557,113 323.783,968	3	386.522,716 323.826,18	54.452
3	386.522,716 323.826,18	4	386.562,234 323.855,165	49.008
4	386.562,234 323.855,165	5	386.536,701 323.886,49	40.413
5	386.536,701 323.886,49	6	386.558,838 323.902,079	27.075
6	386.558,838 323.902,079	7	386.546,646 323.915,66	18.251
7	386.546,646 323.915,66	8	386.511,869 323.887,946	44.469
8	386.511,869 323.887,946	9	386.473,713 323.848,983	54.534
9	386.473,713 323.848,983	10	386.477,932 323.799,593	49.57
10	386.477,932 323.799,593	11	386.509,057 323.742,393	65.12
11	386.509,057 323.742,393	12	386.565,012 323.679,425	84.237
12	386.565,012 323.679,425	13	386.703,115 323.572,399	174.72
13	386.703,115 323.572,399	14	386.718,001 323.585,762	20.004
14	386.718,001 323.585,762	15	386.697,684 323.624,855	44.057
15	386.697,684 323.624,855	16	386.661,595 323.651,854	45.071
16	386.661,595 323.651,854	17	386.650,966 323.659,805	13.274
17	386.650,966 323.659,805	18	386.620,139 323.683,0	38.579
18	386.620,139 323.683,0	19	386.599,318 323.708,554	32.962
19	386.599,318 323.708,554	1	386.564,893 323.742,296	48.204

** Lungimile segmentelor sunt determinate în planul de proiecție Stereo 70 și sunt rotunjite la 1 milimetru.

*** Distanța dintre puncte este formată din segmente cumulate ce sunt mai mici decât valoarea 1 milimetru.

Certific că informațiile din prezentul extras sunt conforme cu datele din planul cadastral de carte funciară al OCPI DOLJ la data: 16-02-2021

Situația prezentată poate face obiectul unor modificări ulterioare, în condițiile Legii cadastrului și publicității imobiliare nr. 7/1996, republicată.

Consilier/Inspector de specialitate,

Andreea EPURE