



## EXTRAS DE CARTE FUNCİARĂ PENTRU INFORMARE

Carte Funciară Nr. 33801 Predesti

### A. Partea I. Descrierea imobilului

**TEREN** Extravilan

**Adresa:** Jud. Dolj, T9, P101

Nr. Crt	Nr. cadastral Nr. topografic	Suprafața* (mp)	Observații / Referințe
A1	33801	5.207	Teren neimprejmuit;

### B. Partea II. Proprietari și acte

Înscrieri privitoare la dreptul de proprietate și alte drepturi reale	Referințe	
<b>20231 / 28/01/2021</b>		
Registrul Cadastral al Imobilelor ; Act Normativ Ig.7/1996 emis de Parlamentul Romaniei;		
B1	Se infiinteaza cartea funciara a imobilului 33801 ca urmare a finalizarii inregistrarii sistematice. Imobilul se gaseste in registrul cadastral al imobilelor sub numarul 1919.	A1
Act Administrativ nr. LEGE 7, din 13/03/1996 emis de PARLAMENTUL;		
B2	inscrierea provizorie, drept de PROPRIETATE, dobandit prin Lege, cota actuala 1/1	A1
1) <b>UAT PREDESTI</b> , CIF:4554041, PROPRIETAR NEIDENTIFICAT		

### C. Partea III. SARCINI .

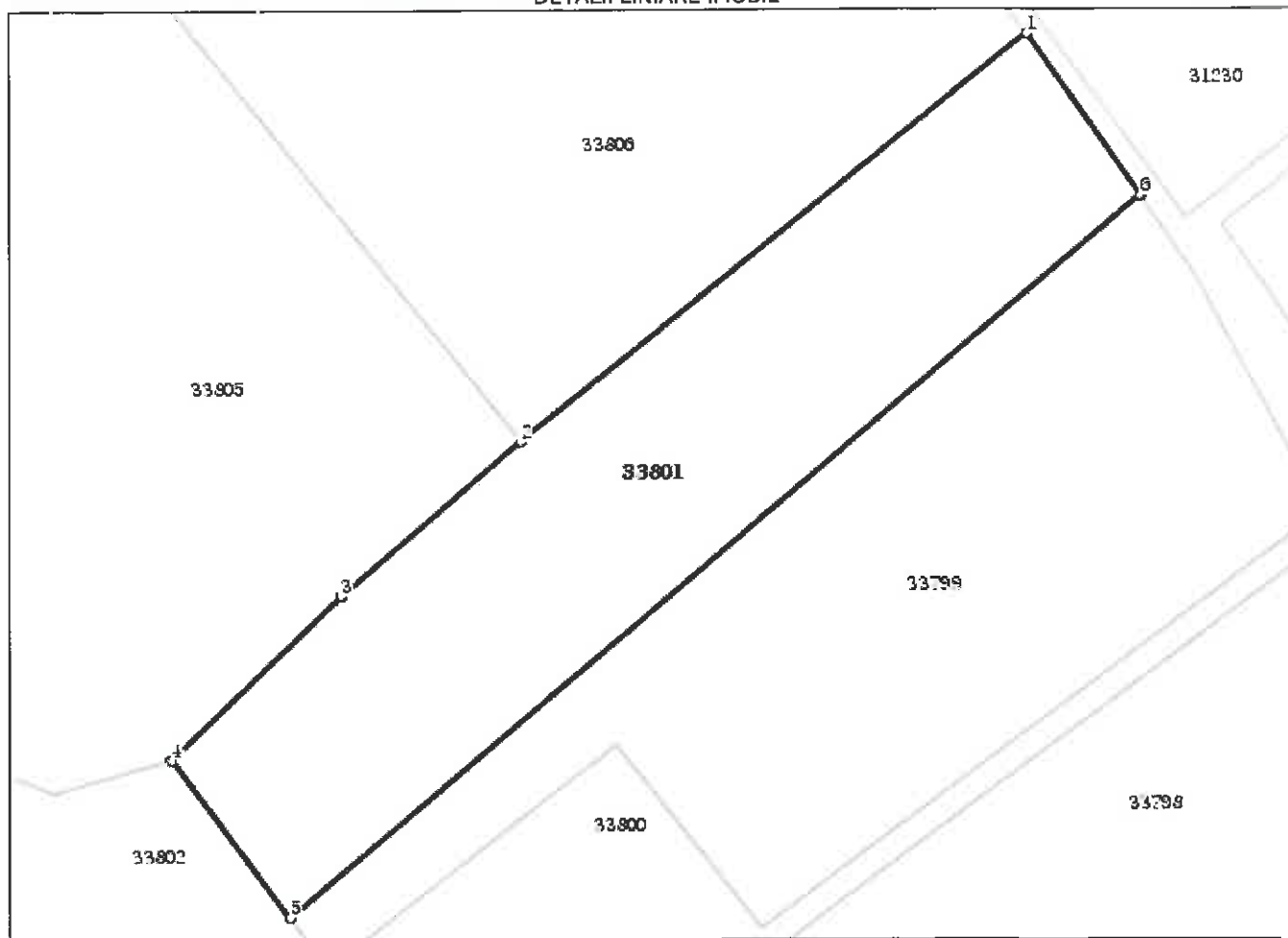
Înscrieri privind dezmembrămintele dreptului de proprietate, drepturi reale de garanție și sarcini	Referințe
NU SUNT	

**Anexa Nr. 1 La Partea I****Teren**

Nr cadastral	Suprafața (mp)*	Observații / Referințe
33801	5.207	

\* Suprafața este determinată în planul de proiecție Stereo 70.

## DETALII LINIARE IMOBIL

**Date referitoare la teren**

Nr Crt	Categorie folosință	Intra vilan	Suprafața (mp)	Tarla	Parcelă	Nr. topo	Observații / Referințe
1	pasune	NU	5.207	9	101	-	

**Lungime Segmente**

1) Valorile lungimilor segmentelor sunt obținute din proiecție în plan.

Punct început	X / Y	Punct sfârșit	X / Y	Lungime segment (** (m)
1	386.427,091 324.254,047	2	386.351,17 324.193,194	97.299
2	386.351,17 324.193,194	3	386.324,173 324.170,11	35.521
3	386.324,173 324.170,11	4	386.298,799 324.145,456	35.379
4	386.298,799 324.145,456	5	386.316,503 324.121,756	29.582

Punct început	X / Y	Punct sfârșit	X / Y	Lungime segment (** (m))
5	386.316,503 324.121,756	6	386.444,18 324.229,878	167.307
6	386.444,18 324.229,878	1	386.427,091 324.254,047	29.6

\*\* Lungimile segmentelor sunt determinate în planul de proiecție Stereo 70 și sunt rotunjite la 1 milimetru.

\*\*\* Distanța dintre puncte este formată din segmente cumulate ce sunt mai mici decât valoarea 1 milimetru.

Certific că prezentul extras corespunde cu pozițiile în vigoare din cartea funciară originală, păstrată de acest birou.

Prezentul extras de carte funciară este valabil la autentificarea de către notarul public a actelor juridice prin care se sting drepturile reale precum și pentru dezbateră succesiunilor, iar informațiile prezentate sunt susceptibile de orice modificare, în condițiile legii.

S-a achitat tariful de 0 RON, -, pentru serviciul de publicitate imobiliară cu codul nr. CadGen\_Recep\_Inscr.

Data soluționării,  
28-01-2021


Asistent Registrator,  
Camelia FLOREA

Referent,

Data eliberării,  
\_/\_/\_\_\_

(parafa și semnătura)

(parafa și semnătura)





**Oficiul de Cadastru și Publicitate Imobiliară DOJ  
Biroul de Cadastru și Publicitate Imobiliară Craiova**

Localitate: Craiova, Str. Nicolaescu Plopsor nr.4, cod postal 200733, Tel.0251414286 Fax.0251418018

Nr.cerere	20231
Ziua	28
Luna	01
Anul	2021

**Extras de Plan Cadastral de Carte Funciară  
pentru  
Imobil număr cadastral 33801 / UAT Predesti**

**TEREN** extravilan

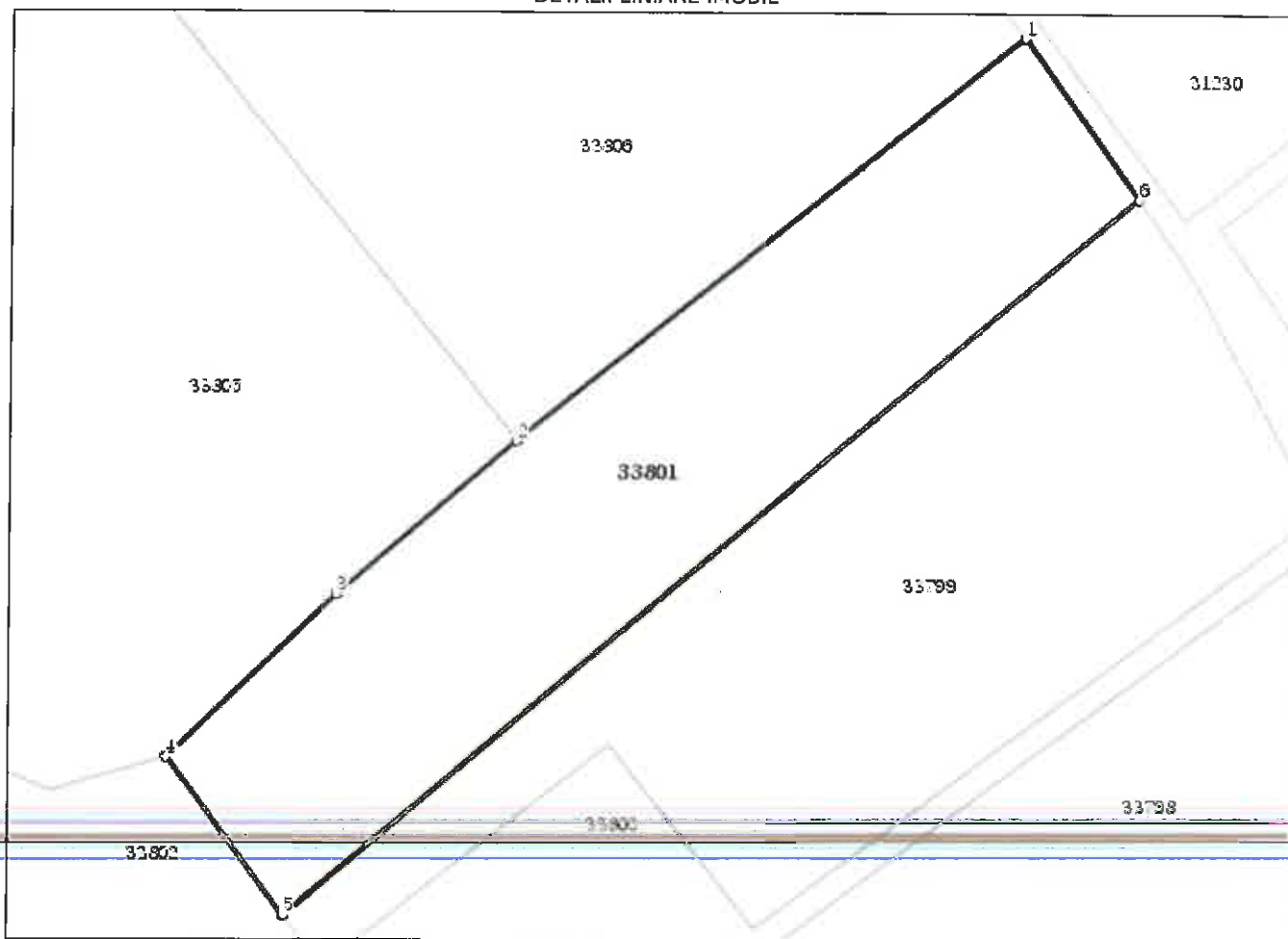
**Adresa:** Jud. Dolj, T9, P101

Comuna/Oraș/Municipiu: Predesti

Nr. cadastral	Suprafața	Observații / Referințe
33801	5207	

\* Suprafața este determinată în planul de proiecție Stereo 70.

DETALII LINIARE IMOBIL



**Incadrare in zonă  
scara 1:2000**



## Date referitoare la teren

Crt	Categoria de folosință	Intra vilan	Suprafața (mp)	Tarla	Parcelă	Observații / Referințe
1	pasune	NU	5.207	9	101	
	<b>TOTAL:</b>		<b>5.207</b>			

## Date referitoare la construcții

Crt	Numar	Destinație construcție	Supraf. (mp)	Situație juridică	Observații / Referințe
Imobilul nu are in componență construcții					

## Lungime Segmente

1) Valorile lungimilor segmentelor sunt obtinute din proiectie în plan.

Punct început	X / Y	Punct sfârșit	X / Y	Lungime segment (" (m)
1	386.427,091 324.254,047	2	386.351,17 324.193,194	97.299
2	386.351,17 324.193,194	3	386.324,173 324.170,11	35.521
3	386.324,173 324.170,11	4	386.298,799 324.145,456	35.379
4	386.298,799 324.145,456	5	386.316,503 324.121,756	29.582
5	386.316,503 324.121,756	6	386.444,18 324.229,878	167.307
6	386.444,18 324.229,878	1	386.427,091 324.254,047	29.6

\*\* Lungimile segmentelor sunt determinate în planul de proiectie Stereo 70 și sunt rotunjite la 1 milimetru.

\*\*\* Distanța dintre puncte este formată din segmente cumulate ce sunt mai mici decât valoarea 1 milimetru.

Certific că informațiile din prezentul extras sunt conforme cu datele din planul cadastral de carte funciară al OCPI DOLJ la data: 16-02-2021

Situația prezentată poate face obiectul unor modificări ulterioare, în condițiile Legii cadastrului și publicității imobiliare nr. 7/1996, republicată.

Consilier/Inspector de specialitate,

**Andreea EPURE**

