



EXTRAS DE CARTE FUNCİARĂ PENTRU INFORMARE

Carte Funciară Nr. 33807 Predesti

A. Partea I. Descrierea imobilului

TEREN Extravilan

Adresa: Jud. Dolj, T9, P108/1

Nr. Crt	Nr. cadastral Nr. topografic	Suprafața* (mp)	Observații / Referințe
A1	33807	49.420	Teren neimprejmuit;

B. Partea II. Proprietari și acte

Înscrieri privitoare la dreptul de proprietate și alte drepturi reale	Referințe	
20237 / 28/01/2021		
Registrul Cadastral al Imobilelor ; Act Normativ Ig.7/1996 emis de Parlamentul Romaniei;		
B1	Se infiinteaza cartea funciara a imobilului 33807 ca urmare a finalizarii inregistrarii sistematice. Imobilul se gaseste in registrul cadastral al imobilelor sub numarul 1925.	A1
Act Administrativ nr. LEGE 7, din 13/03/1996 emis de PARLAMENTUL;		
B2	Inscrierea provizorie, drept de PROPRIETATE, dobandit prin Lege, cota actuala 1/1	A1
1) UAT PREDESTI , CIF:4554041, PROPRIETAR NEIDENTIFICAT		

C. Partea III. SARCINI .

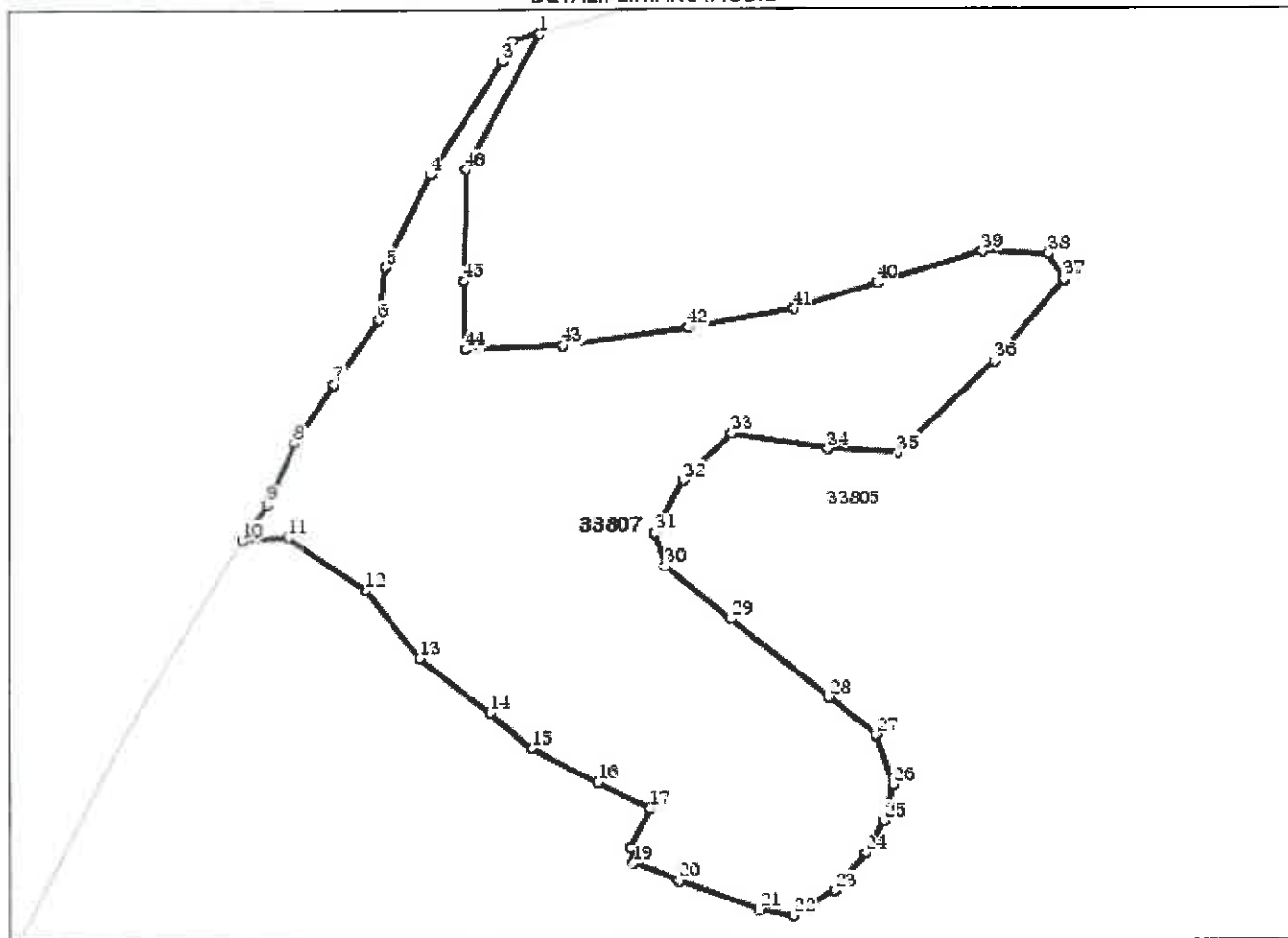
Inscrieri privind dezmembrămintele dreptului de proprietate, drepturi reale de garanție și sarcini	Referințe
NU SUNT	

Anexa Nr. 1 La Partea I**Teren**

Nr cadastral	Suprafața (mp)*	Observații / Referințe
33807	49.420	

* Suprafața este determinată în planul de proiecție Stereo 70.

DETALII LINIARE IMOBIL

**Date referitoare la teren**

Nr Crt	Categorie folosință	Intra vilan	Suprafața (mp)	Tarla	Parcelă	Nr. topo	Observații / Referințe
1	pasune	NU	49.420	9	108/1	-	

Lungime Segmente

1) Valorile lungimilor segmentelor sunt obținute din proiecție în plan.

Punct început	X / Y	Punct sfârșit	X / Y	Lungime segmente	Punct început	X / Y	Punct sfârșit	X / Y	Lungime segmente	Punct început	X / Y	Punct sfârșit	X / Y	Lungime segmente
1	385.757,767 324.443,91	2	385.745,526 324.440,619	12.676	2	385.745,526 324.440,619	3	385.741,286 324.432,032	9.577	3	385.741,286 324.432,032	4	385.709,367 324.382,108	59.255
4	385.709,367 324.382,108	5	385.689,292 324.341,154	45.61	5	385.689,292 324.341,154	6	385.686,179 324.317,703	23.657	6	385.686,179 324.317,703	7	385.665,988 324.289,098	35.013
7	385.665,988 324.289,098	8	385.648,407 324.263,233	31.274	8	385.648,407 324.263,233	9	385.636,322 324.235,99	29.803	9	385.636,322 324.235,99	10	385.625,209 324.219,878	19.573
10	385.625,209 324.219,878	11	385.645,241 324.221,003	20.063	11	385.645,241 324.221,003	12	385.680,245 324.197,526	42.148	12	385.680,245 324.197,526	13	385.704,408 324.167,064	38.882
13	385.704,408 324.167,064	14	385.735,354 324.142,736	39.364	14	385.735,354 324.142,736	15	385.754,156 324.126,719	24.699	15	385.754,156 324.126,719	16	385.783,401 324.111,361	33.032

Punct început	X / Y	Punct sfârșit	X / Y	Lungime segmente	Punct început	X / Y	Punct sfârșit	X / Y	Lungime segmente	Punct început	X / Y	Punct sfârșit	X / Y	Lungime segmente
16	385.783,401 324.111,361	17	385.806,775 324.099,713	26.11 6	17	385.806,775 324.099,713	18	385.797,765 324.082,214	19.68 3	18	385.797,765 324.082,214	19	385.798,983 324.075,581	6.744
19	385.798,983 324.075,581	20	385.819,536 324.067,383	22.12 8	20	385.819,536 324.067,383	21	385.855,047 324.054,511	37.77 2	21	385.855,047 324.054,511	22	385.870,189 324.051,789	15.38 5
22	385.870,189 324.051,789	23	385.888,903 324.062,857	21.74 2	23	385.888,903 324.062,857	24	385.902,832 324.079,633	21.80 5	24	385.902,832 324.079,633	25	385.910,977 324.093,909	16.43 6
25	385.910,977 324.093,909	26	385.914,862 324.109,978	16.53 2	26	385.914,862 324.109,978	27	385.907,454 324.132,253	23.47 5	27	385.907,454 324.132,253	28	385.886,365 324.149,049	26.96
28	385.886,365 324.149,049	29	385.842,565 324.184,079	56.08 5	29	385.842,565 324.184,079	30	385.813,674 324.207,72	37.33 1	30	385.813,674 324.207,72	31	385.808,939 324.222,544	15.56 2
31	385.808,939 324.222,544	32	385.821,37 324.245,92	26.47 6	32	385.821,37 324.245,92	33	385.843,087 324.266,661	30.03	33	385.843,087 324.266,661	34	385.885,977 324.259,366	43.50 6
34	385.885,977 324.259,366	35	385.917,035 324.257,745	31.1	35	385.917,035 324.257,745	36	385.960,375 324.298,369	59.40 3	36	385.960,375 324.298,369	37	385.991,222 324.334,62	47.59 9
37	385.991,222 324.334,62	38	385.984,149 324.345,981	13.38 3	38	385.984,149 324.345,981	39	385.955,044 324.346,913	29.12	39	385.955,044 324.346,913	40	385.908,305 324.333,032	48.75 7
40	385.908,305 324.333,032	41	385.870,614 324.321,897	39.30 1	41	385.870,614 324.321,897	42	385.823,662 324.313,705	47.66 1	42	385.823,662 324.313,705	43	385.768,084 324.305,975	56.11 3
43	385.768,084 324.305,975	44	385.724,392 324.304,369	43.72 2	44	385.724,392 324.304,369	45	385.724,311 324.335,015	30.64 6	45	385.724,311 324.335,015	46	385.725,115 324.384,193	49.18 5
46	385.725,115 324.384,193	1	385.757,767 324.443,91	68.06 1										

** Lungimile segmentelor sunt determinate în planul de proiecție Stereo 70 și sunt rotunjite la 1 milimetru.

*** Distanța dintre puncte este formată din segmente cumulate ce sunt mai mici decât valoarea 1 milimetru.

Certific că prezentul extras corespunde cu pozițiile în vigoare din cartea funciară originală, păstrată de acest birou.

Prezentul extras de carte funciară este valabil la autentificarea de către notarul public a actelor juridice prin care se sting drepturile reale precum și pentru dezbaterea succesiunilor, iar informațiile prezentate sunt susceptibile de orice modificare, în condițiile legii.

S-a achitat tariful de 0 RON, -, pentru serviciul de publicitate imobiliară cu codul nr. CadGen_Recep_Inscr.

Data soluționării,
28-01-2021


Data eliberării,
//

Asistent Registrator,
Camelia FLOREA

(parafa și semnătura)

Referent,

(parafa și semnătura)





Oficiul de Cadastru și Publicitate Imobiliară DJLJ
Biroul de Cadastru și Publicitate Imobiliară Craiova

Localitate: Craiova, Str. Nicolaescu Plopsor nr.4, cod postal 200733, Tel.0251414286 Fax.0251418018

Nr.cerere	20237
Ziua	28
Luna	01
Anul	2021

Extras de Plan Cadastral de Carte Funciară
pentru
Imobil număr cadastral 33807 / UAT Predesti

TEREN extravilan

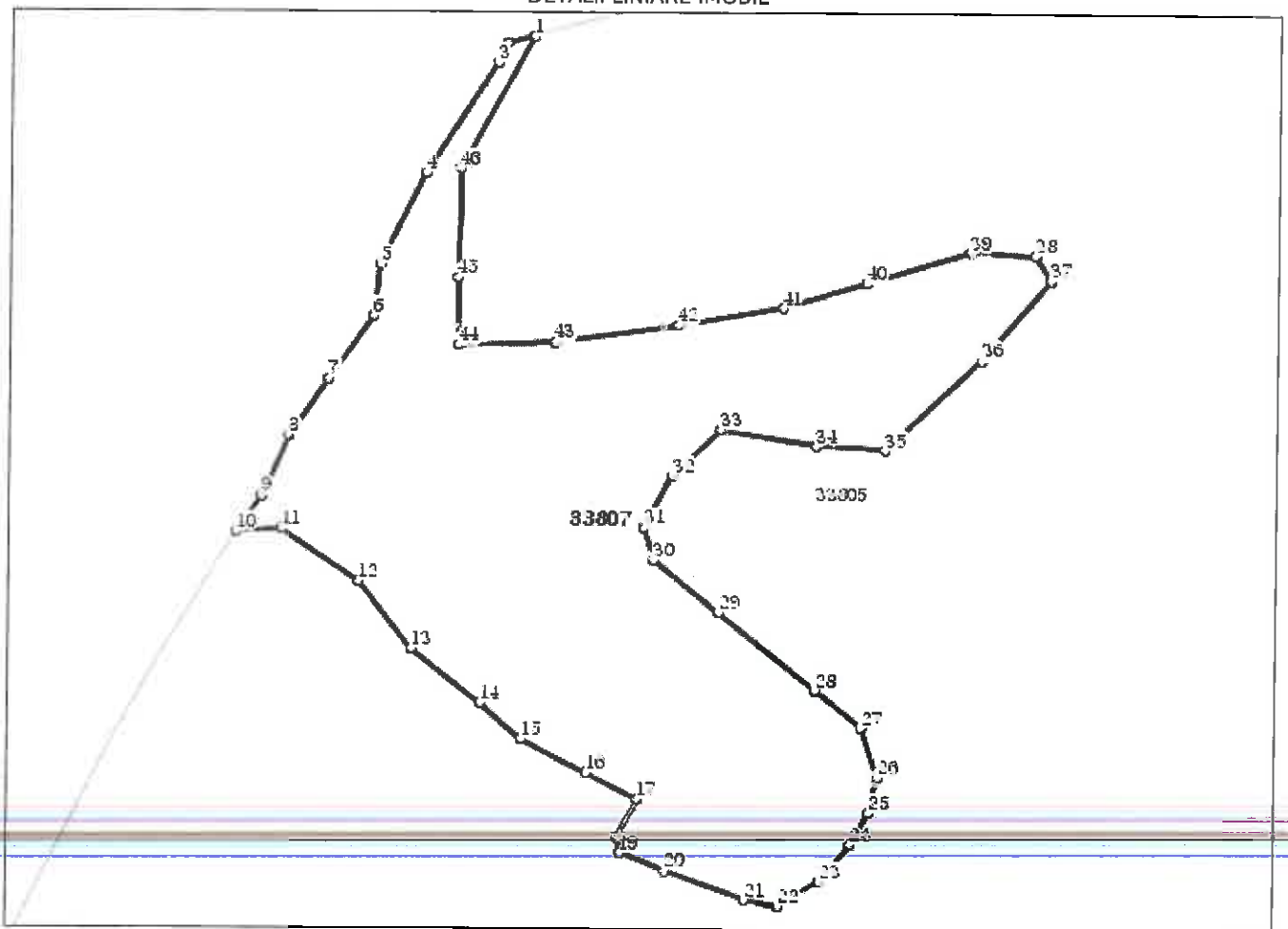
Adresa: Jud. Dolj, T9, P108/1

Comuna/Oraș/Municipiu: Predesti

Nr. cadastral	Suprafața	Observații / Referințe
33807	49420	

* Suprafața este determinată în planul de proiecție Stereo 70.

DETALII LINIARE IMOBIL



**Incadrare in zonă
scara 1:5000**



Date referitoare la teren

Crt	Categoria de folosință	Intra vilan	Suprafața (mp)	Tarla	Parcelă	Observații / Referințe
1	pasune	NU	49.420	9	108/1	
	TOTAL:		49.420			

Date referitoare la construcții

Crt	Numar	Destinație construcție	Supraf. (mp)	Situație juridică	Observații / Referințe
Imobilul nu are în componență construcții					

Lungime Segmente

1) Valorile lungimilor segmentelor sunt obtinute din proiectie în plan.

Punct început	X / Y	Punct sfârșit	X / Y	Lungime segmen	Punct început	X / Y	Punct sfârșit	X / Y	Lungime segmen	Punct început	X / Y	Punct sfârșit	X / Y	Lungime segmen
1	385.757,767 324.443,91	2	385.745,526 324.440,619	12.676	2	385.745,526 324.440,619	3	385.741,286 324.432,032	9.577	3	385.741,286 324.432,032	4	385.709,367 324.382,108	59.255
4	385.709,367 324.382,108	5	385.689,292 324.341,154	45.61	5	385.689,292 324.341,154	6	385.686,179 324.317,703	23.657	6	385.686,179 324.317,703	7	385.665,988 324.289,098	35.013
7	385.665,988 324.289,098	8	385.648,407 324.263,233	31.274	8	385.648,407 324.263,233	9	385.636,322 324.235,99	29.803	9	385.636,322 324.235,99	10	385.625,209 324.219,878	19.573
10	385.625,209 324.219,878	11	385.645,241 324.221,003	20.063	11	385.645,241 324.221,003	12	385.680,245 324.197,526	42.148	12	385.680,245 324.197,526	13	385.704,408 324.167,064	38.882
13	385.704,408 324.167,064	14	385.735,354 324.142,736	39.364	14	385.735,354 324.142,736	15	385.754,156 324.126,719	24.699	15	385.754,156 324.126,719	16	385.783,401 324.111,361	33.032
16	385.783,401 324.111,361	17	385.806,775 324.099,713	26.116	17	385.806,775 324.099,713	18	385.797,765 324.082,214	19.683	18	385.797,765 324.082,214	19	385.798,983 324.075,581	6.744
19	385.798,983 324.075,581	20	385.819,536 324.067,383	22.128	20	385.819,536 324.067,383	21	385.855,047 324.054,511	37.772	21	385.855,047 324.054,511	22	385.870,189 324.051,789	15.385
22	385.870,189 324.051,789	23	385.888,903 324.062,857	21.742	23	385.888,903 324.062,857	24	385.902,832 324.079,633	21.805	24	385.902,832 324.079,633	25	385.910,977 324.093,909	16.436
25	385.910,977 324.093,909	26	385.914,862 324.109,978	16.532	26	385.914,862 324.109,978	27	385.907,454 324.132,253	23.475	27	385.907,454 324.132,253	28	385.886,365 324.149,049	26.96
28	385.886,365 324.149,049	29	385.842,565 324.184,079	56.085	29	385.842,565 324.184,079	30	385.813,674 324.207,72	37.331	30	385.813,674 324.207,72	31	385.808,939 324.222,544	15.562
31	385.808,939 324.222,544	32	385.821,37 324.245,92	26.476	32	385.821,37 324.245,92	33	385.843,087 324.266,661	30.03	33	385.843,087 324.266,661	34	385.885,977 324.259,366	43.506
34	385.885,977 324.259,366	35	385.917,035 324.257,745	31.1	35	385.917,035 324.257,745	36	385.960,375 324.298,369	59.403	36	385.960,375 324.298,369	37	385.991,222 324.334,62	47.599
37	385.991,222 324.334,62	38	385.984,149 324.345,981	13.383	38	385.984,149 324.345,981	39	385.955,044 324.346,913	29.12	39	385.955,044 324.346,913	40	385.908,305 324.333,032	48.757
40	385.908,305 324.333,032	41	385.870,614 324.321,897	39.301	41	385.870,614 324.321,897	42	385.823,662 324.313,705	47.661	42	385.823,662 324.313,705	43	385.768,084 324.305,975	56.113
43	385.768,084 324.305,975	44	385.724,392 324.304,369	43.722	44	385.724,392 324.304,369	45	385.724,311 324.335,015	30.646	45	385.724,311 324.335,015	46	385.725,115 324.384,193	49.185
46	385.725,115 324.384,193	1	385.757,767 324.443,91	68.061										

Lungimile segmentelor sunt determinate în planul de proiectie Stereo 70 și sunt rotunjite la 1 milimetru.

*** Distanța dintre puncte este formată din segmente cumulate ce sunt mai mici decât valoarea 1 milimetru.

Certific că informațiile din prezentul extras sunt conforme cu datele din planul cadastral de carte funciară al OCPI DOLJ la data: 16-02-2021

Situația prezentată poate face obiectul unor modificări ulterioare, în condițiile Legii cadastrului și publicității imobiliare nr. 7/1996, republicată.

Consilier/Inspector de specialitate,

Andreea EPURE

