



**EXTRAS DE CARTE FUNCİARĂ
PENTRU INFORMARE**

Carte Funciară Nr. 34428 Predesti

Cod verificare
100096102462



A. Partea I. Descrierea imobilului

TEREN Extravilan

Adresa: Jud. Dolj, T112, P17/1

Nr. Crt	Nr. cadastral Nr. topografic	Suprafața* (mp)	Observații / Referințe
A1	34428	1.700	Teren neimprejmuit;

B. Partea II. Proprietari și acte

Înscrieri privitoare la dreptul de proprietate și alte drepturi reale	Referințe	
21977 / 29/01/2021		
Registrul Cadastral al Imobilelor ; Act Normativ Ig.7/1996 emis de Parlamentul Romaniei;		
B1	Se infiinteaza cartea funciara a imobilului 34428 ca urmare a finalizarii inregistrarii sistematice. Imobilul se gaseste in registrul cadastral al imobilelor sub numarul 2069.	A1
Act Administrativ nr. LEGE 7, din 13/03/1996 emis de PARLAMENTUL;		
B2	Inscrierea provizorie, drept de PROPRIETATE, dobandit prin Lege, cota actuala 1/1	A1
1) UAT PREDESTI , CIF:4554041, PROPRIETAR NEIDENTIFICAT		

C. Partea III. SARCINI .

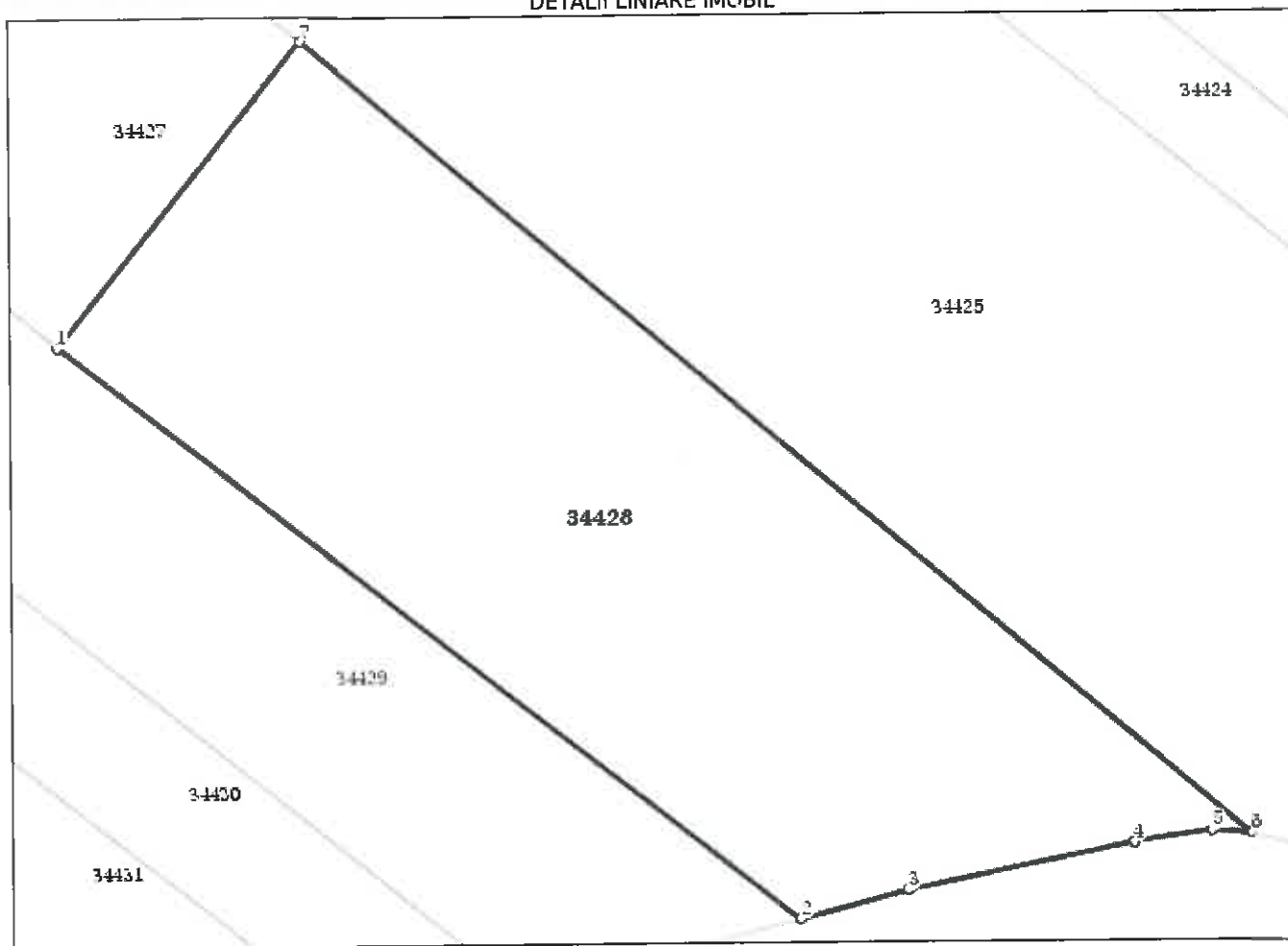
Inscrieri privind dezmembrămintele dreptului de proprietate, drepturi reale de garanție și sarcini	Referințe
NU SUNT	

Anexa Nr. 1 La Partea I**Teren**

Nr cadastral	Suprafața (mp)*	Observații / Referințe
34428	1.700	

* Suprafața este determinată în planul de proiecție Stereo 70.

DETALII LINIARE IMOBIL

**Date referitoare la teren**

Nr Crt	Categorie folosință	Intra vilan	Suprafața (mp)	Tarla	Parcelă	Nr. topo	Observații / Referințe
1	arabil	NU	1.700	112	17/1	-	

Lungime Segmente

1) Valorile lungimilor segmentelor sunt obținute din proiectie în plan.

Punct început	X / Y	Punct sfârșit	X / Y	Lungime segment (** (m)
1	388.181,921 318.997,794	2	388.230,254 318.959,976	61.37
2	388.230,254 318.959,976	3	388.237,29 318.961,795	7.267
3	388.237,29 318.961,795	4	388.252,066 318.964,829	15.084
4	388.252,066 318.964,829	5	388.257,232 318.965,607	5.224

Punct început	X / Y	Punct sfârșit	X / Y	Lungime segment (** (m))
5	388.257,232 318.965,607	6	388.259,808 318.965,413	2.584
6	388.259,808 318.965,413	7	388.197,832 319.017,546	80.987
7	388.197,832 319.017,546	1	388.181,921 318.997,794	25.364

** Lungimile segmentelor sunt determinate în planul de proiecție Stereo 70 și sunt rotunjite la 1 milimetru.
 *** Distanța dintre puncte este formată din segmente cumulate ce sunt mai mici decât valoarea 1 milimetru.

Certific că prezentul extras corespunde cu pozițiile in vigoare din cartea funciară originală, păstrată de acest birou.

Prezentul extras de carte funciară este valabil la autentificarea de către notarul public a actelor juridice prin care se sting drepturile reale precum și pentru dezbateră succesiunilor, iar informațiile prezentate sunt susceptibile de orice modificare, în condițiile legii.

S-a achitat tariful de 0 RON, -, pentru serviciul de publicitate imobiliară cu codul nr. CadGen_Recep_Inscr.

Data soluționării,
29-01-2021


Data eliberării,
//___

Asistent Registrator,
Luciana-Georgiana CHIMOIU

(parafa și semnătura)

Referent,

(parafa și semnătura)





Oficiul de Cadastru și Publicitate Imobiliară DOLJ
Biroul de Cadastru și Publicitate Imobiliară Craiova

Localitate: Craiova, Str. Nicolaescu Plopsor nr.4, cod postal 200733, Tel.0251414286 Fax.0251418018

Nr.cerere	21977
Ziua	29
Luna	01
Anul	2021

Extras de Plan Cadastral de Carte Funciară
pentru
Imobil număr cadastral 34428 / UAT Predesti

TEREN extravilan

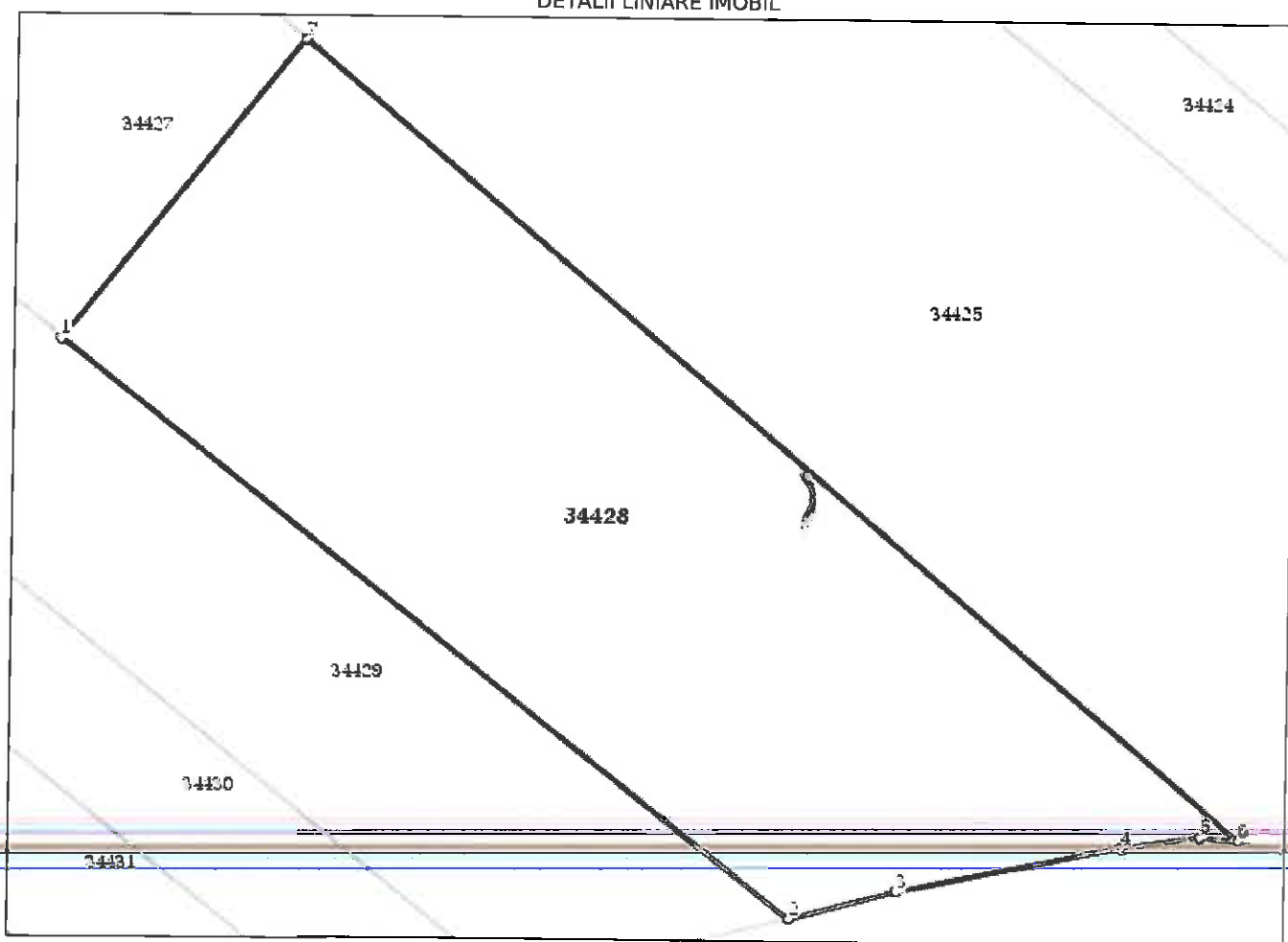
Adresa: Jud. Dolj, T112, P17/1

Comuna/Oraș/Municipiu: Predesti

Nr. cadastral	Suprafața	Observații / Referințe
34428	1700	

* Suprafața este determinată în planul de proiecție Stereo 70.

DETALII LINIARE IMOBIL



**Incadrare in zonă
scara 1:1000**



Date referitoare la teren

Crt	Categoria de folosință	Intra vilan	Suprafața (mp)	Tarla	Parcelă	Observații / Referințe
1	arabil	NU	1.700	112	17/1	
	TOTAL:		1.700			

Date referitoare la construcții

Crt	Numar	Destinație construcție	Supraf. (mp)	Situație juridică	Observații / Referințe
Imobilul nu are in componență construcții					

Lungime Segmente**1) Valorile lungimilor segmentelor sunt obtinute din proiecție în plan.**

Punct început	X / Y	Punct sfârșit	X / Y	Lungime segment (m)
1	388.181,921 318.997,794	2	388.230,254 318.959,976	61.37
2	388.230,254 318.959,976	3	388.237,29 318.961,795	7.267
3	388.237,29 318.961,795	4	388.252,066 318.964,829	15.084
4	388.252,066 318.964,829	5	388.257,232 318.965,607	5.224
5	388.257,232 318.965,607	6	388.259,808 318.965,413	2.584
6	388.259,808 318.965,413	7	388.197,832 319.017,546	80.987
7	388.197,832 319.017,546	1	388.181,921 318.997,794	25.364

** Lungimile segmentelor sunt determinate în planul de proiecție Stereo 70 și sunt rotunjite la 1 milimetru.
 *** Distanța dintre puncte este formată din segmente cumulate ce sunt mai mici decât valoarea 1 milimetru.

Certific că informațiile din prezentul extras sunt conforme cu datele din planul cadastral de carte funciară al OCPI DOLJ la data: 16-02-2021

Situația prezentată poate face obiectul unor modificări ulterioare, în condițiile Legii cadastrului și publicității imobiliare nr. 7/1996, republicată.

Consilier/Inspector de specialitate,

Andreea EPURE

