

Comuna PREDEȘTI, județul DOLJ
CONSILIUL LOCAL

HOTĂRÂRE

privind

MODIFICAREA ȘI COMPLETAREA HOTĂRÂRII NR.5

27.02.2015 PRIVIND APROBAREA INVENTARULUI DOMENIULUI PUBLIC
REACTUALIZAT AL COMUNEI PREDEȘTI, JUDEȚUL DOLJ.

Având în vedere :

- Punerea de motive a Primarului însoțită de raportul compartimentului tehnic înregistrate sub nr.4816 din 25.11.2015 ;

- Raportul comisiei de specialitate pentru activități privind amenajarea teritoriului și urbanism înregistrat sub nr.4817 din 25.11.2015 ;

În temeiul :

art.36, alin.(2) lit."c" și art.45 alin.(3) din Legea nr.215/2001 privind administrația publică locală (r).

Consiliul Local Predești – Dolj constituit conform hotărârii nr.3 din iunie 2012 .

HOTĂREȘTE

Art.1. Hotărârea Consiliului Local Predești- Dolj nr.5 din 27.02.2015 privind punerea în funcție a inventarului domeniului public reactualizat al comunei Predești, județul Dolj, se modifică și completează după cum urmează :

(1). Se aprobă documentația cadastrală "drumuri sătești = străzi satul Predești, comuna Predești județul Dolj", anexă la prezenta hotărâre. (anexa nr.2/1)

(2). Anexa nr.2 - drumuri sătești = străzi, întocmită pentru toate satele componente se prezintă astfel :

- a) anexa nr.2/1 "drumuri sătești = străzi satul Predești" cu 31 poziții și o suprafață totală de 172317 mp conform tabelului anexat ;
- b) anexa nr.2/2 "drumuri sătești = satul Bucicani" cu 3 poziții și o suprafață totală de 0,57 ha, conform tabelului anexat ;
- c) anexa nr.2/3 "drumuri sătești = satul Predeștii Mici" cu 2 poziții și o suprafață totală de 0,7 ha, conform tabelului anexat.

(3). Se aprobă documentația cadastrală "drumuri de exploatare comuna Predești județul Dolj" anexă 3 la prezenta hotărâre, reprezentând 120 drumuri cu o suprafață totală de 141 mp.


Se aprobă intabularea dreptului de proprietate conform documentației cadastrale

planșa 2/1 "drumuri sătești = străzi satul Predești"
planșa nr.3 drumuri de exploatare

Domnul Șerban Florian – primar este împuternicit să reprezinte la Cartea
Comuna Predești Dolj în vederea punerii în executare a prezentei hotărâri

Nr. 56
Data 26/11/2015

Președinte ședință
Gheorghe GANEA



Consemnează
Secretar comună
Costica SIMIONESCU


A handwritten signature in black ink, corresponding to the name Costica Simionescu mentioned in the text above.

Comuna PREDEȘTI, județul DOLJ
CONSILIUL LOCAL

DRUMURI SĂTEȘTI = STRĂZI SATUL PREDEȘTI

ANEXA NR. 211 LA HCL
NR. 56 DIN 26.11.2015

DENUMIRE STRADA	SUPRAFATA (MP)
ALTEA I BREBENEILOR.	1538
ALTEA I LACRAMIOARELOR (2 TRONSOANE)	2420
ALTEA I TEILOR	556
ALTEA I VIORELELOR (2 TRONSOANE)	7737
ALTEA II LACRAMIOARELOR	1613
ALTEA II TEILOR	3167
ALTEA II VIORELELOR (2 TRONSOANE)	3865
ALTEA III LACRAMIOARELOR (2 TRONSOANE)	5818
ALTEA III TEILOR	886
ALTEA III VIORELELOR	2654
ALTEA IV TEILOR (2 TRONSOANE)	3513
DS 708 1	1021
STRADA BREBENEILOR	15293
STRADA CICOAREI	4894
STRADA CLIANTA	1077
STRADA CRINULUI	1274
STRADA GAROAFEI	1307
STRADA GHETISOAREI	2032
STRADA GHIOCELULUI	10451
STRADA GLADIOLELOR	3846
STRADA LACRAMIOARELOR	7477
STRADA LAMAITEI	1852
STRADA LILIAULUI	6014
STRADA MAGNOLIEI	5286
STRADA MARGARETEI	3446
STRADA TAMAIOAREI	2733
STRADA TEILOR (2 TRONSOANE)	46638
STRADA TUFANELELOR	6387
STRADA VIORELELOR	4656
STRADA ZAMBILELOR	5780
STRADA CRIZANTEMELOR (2 TRONSOANE)	7086
TOTAL	172317mp




Comuna PREDEȘTI, județul DOLJ
CONSILIUL LOCAL

DRUMURI SĂTEȘTI = STRĂZI SATUL BUCICANI

ANEXA NR. 2/2 LA HCL
NR. 56 DIN 26.11.2015

DENUMIRE STRADA	SUPRAFATA HA
CAISULUI	0.26
GUTUIULUI	0.22
PIERSICULUI	0.09
TOTAL	0.57




Comuna PREDEȘTI, județul DOLJ
CONSILIUL LOCAL

DRUMURI SĂTEȘTI = STRĂZI SATUL PREDEȘTII MICI

ANEXA NR. 2/3 LA HCL
NR. 56 DIN 26.11.2015

DENUMIRE STRADA	SUPRAFATA HA
PLOPULUI	0.61
NUCULUI	0.09
TOTAL	0.70



Comuna PREDEȘTI, județul DOLJ
CONSILIUL LOCAL

IMUNIRI DE EXPLOATARE COMUNA PREDEȘTI, JUDEȚUL DOLJ

ANEXA NR. 3 LA HCL
NR. 96 DIN 26/11/2015

Nume drum exploatare	Suprafete(mp)
De 38	28000mp
De 200	9849mp
De 12	1807mp
De 16	876mp
De 19	3285mp
De 105	2656mp
De 98	894mp
De 22/1	1651mp
De 86/4	756mp
De 197	19401mp
De 110	9494mp
De 256	1988mp
De 253	11457mp
De 251	1136mp
De 242	2108mp
De 235	2591mp
De 244	1654mp
De 258	4201mp
De 268	691mp
De 237	421mp
De 232/1	2167mp
De 320	2466mp
De 4	5152mp
De 229	614mp
De 225	580mp
De 221	2067mp
De 325	2447mp
De 463	8504mp
De 463/1	4207mp
De 463/2	3456mp
De 346/1	5260mp
De 189	975mp
De 196	7087mp
De 357	2558mp
De 383/2	3526mp
De 383	11042mp

De 383/1	4039mp
De 378	6163mp
De 385/1	442mp
De 385	4995mp
De 385/2	2082mp
De 388/1	2681mp
De 337/1	7951mp
De 1060	971mp
De 332	2162mp
De 326	5386mp
De 350	3122mp
De 368	11353mp
De 399	2518mp
De 916	4454mp
De 916/1	1448mp
De 358	1761mp
De 385	4693mp
De 1065	2573mp
De 1960 T138	1815mp
De 915	2940mp
De 40/1	5830mp
De 32/1	2578mp
De 917	1619mp
De 32/2	1685mp
De 920	850mp
De 6/1	909mp
De 31/1	1904mp
De 10/1	2273mp
De 14/1	2764mp
De 1432/1	2197mp
De 1430	2512mp
De 1432	6095mp
De 1419/1	1082mp
De 1441	3050mp
De 1040/1	6290mp
De 1040	1754mp
De 1444	3050mp
De 1535/1	3213mp
De 34/1	983mp
De 1451/1	732mp
De 1535	3671mp
De 1565	1308mp
De 1544	4920mp
De 1539	1671mp
De 1593/1	4172mp
De 1589	7233mp
De 1620	4682mp
De 1635	6150mp
De 1614	4732mp
De 1643/1	6233mp

1041		1904mp
1528/1		3419mp
1041		1898mp
1526		4172mp
1452		5880mp
1452/1		882mp
1512		1175mp
1519		3037mp
1516		8627mp
1479		1676mp
1473		2602mp
1477		1093mp
1470		8217mp
1507		3453mp
1463		3927mp
1644		4904mp
1501/1		2189mp
1500		3500mp
1463		3927mp
1003		9972mp
1496		2371mp
1494		4584mp
1489		1707mp
1483		1879mp
1482		1118mp
1477		5751mp
1041		6371mp
1451	la latime de 6m	6986mp
1001	la latime de 6m	10521mp
1459		5202mp
1535/1		2022mp
991		806mp
1011	3 tronsoane	4805mp
980	T121	1149mp
TOTAL		468441 mp.

